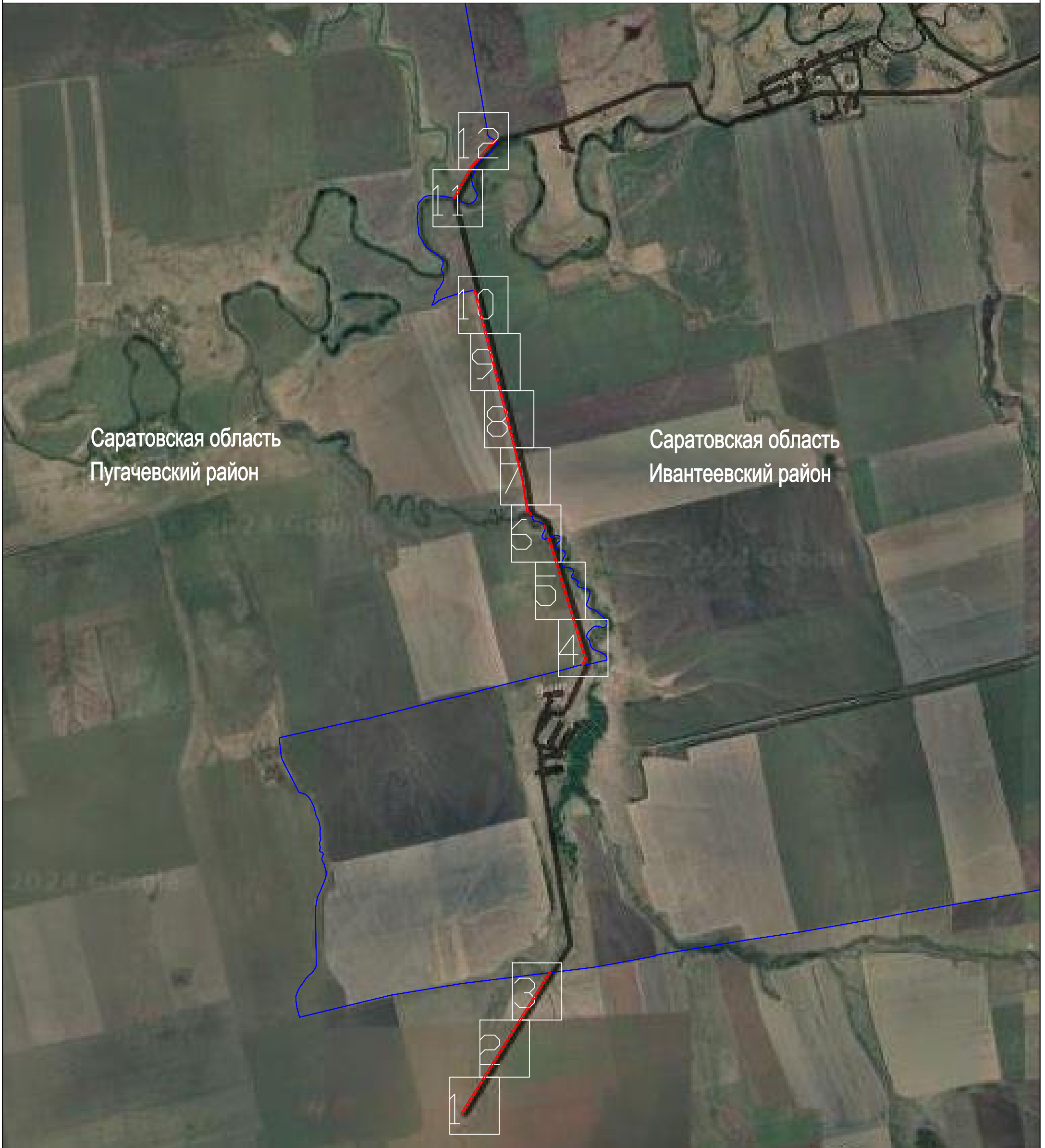


Графическое описание местоположения границ публичного сервитута
Схема расположения границ публичного сервитута (Обзорная схема)

Объект: Электросетевой комплекс ВЛ 10/0,4 кВ Фидер № 1003 от ПС 110/35/10 кВ "Ивантеевская" (часть комплекса в Пугачевском районе);

Местоположение: Саратовская область, Пугачевский район;

Площадь: 132382 кв.м.

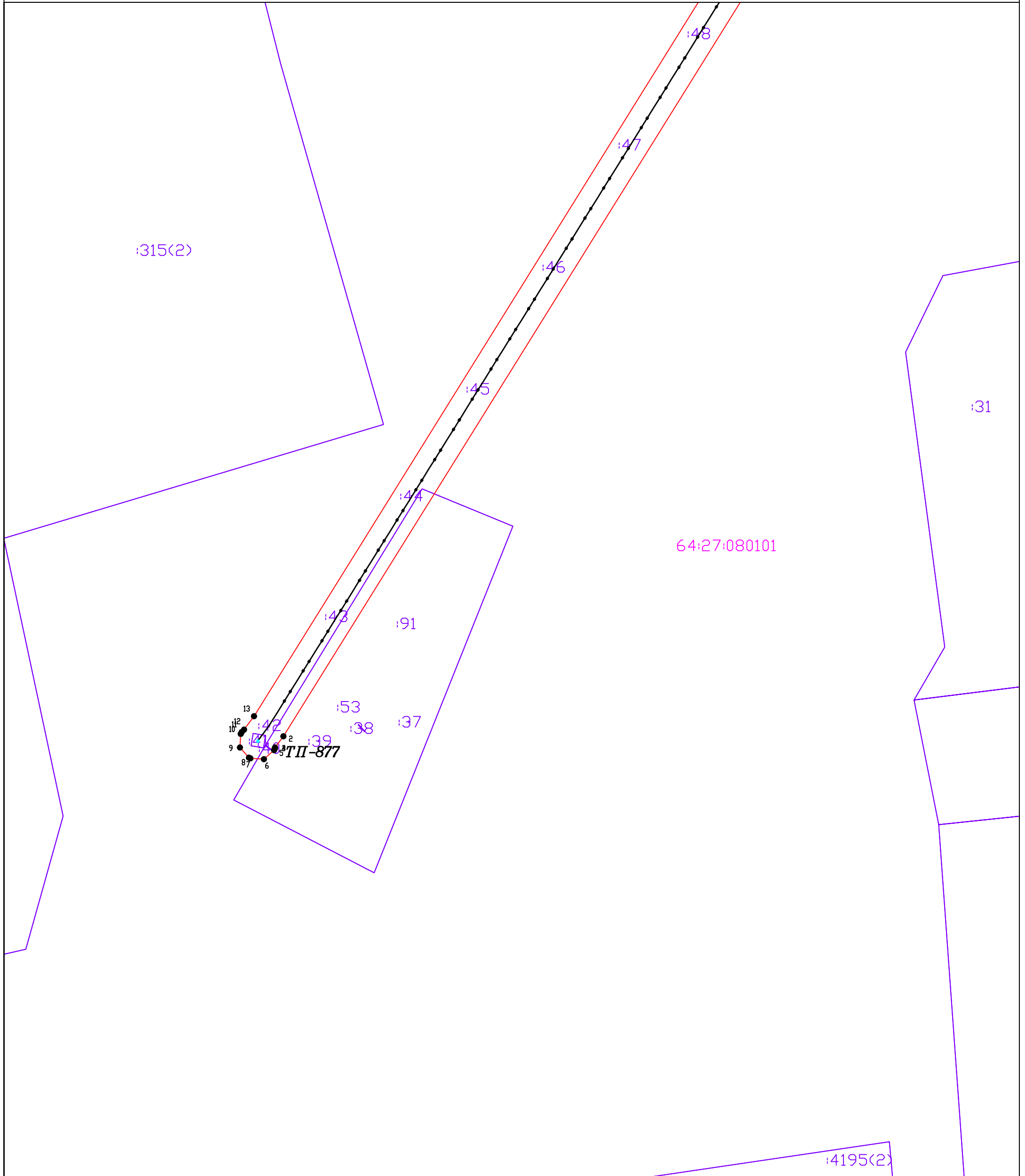


Условные обозначения:

- Проектная граница публичного сервитута
- Граница населенного пункта по сведениям ЕГРН;










Без масштаба

Раздел 4. Схема расположения границ публичного сервитута (Лист 1)



Масштаб 1:2000
Система координат: МСК-64, зона 3

Условные обозначения:

- | | | | | |
|--|--|---|--------------|---|
|  | Проектная граница публичного сервитута; |  | 64:27:000000 | Номер кадастрового квартала по сведениям ЕГРН; |
|  | Граница населенного пункта по сведениям ЕГРН; |  | :37 | Кадастровый номер земельного участка по сведениям ЕГРН; |
|  | Граница кадастровых кварталов по сведениям ЕГРН; |  | 1● | Характерная точка проектной границы публичного сервитута; |
|  | Граница земельных участков по сведениям ЕГРН; | | | |
|  | Ось линии электропередач ВЛ 0,4 кВ; | | | |
|  | Ось линии электропередач ВЛ 10 кВ; | | | |










Раздел 4. Схема расположения границ публичного сервитута (Лист 2)



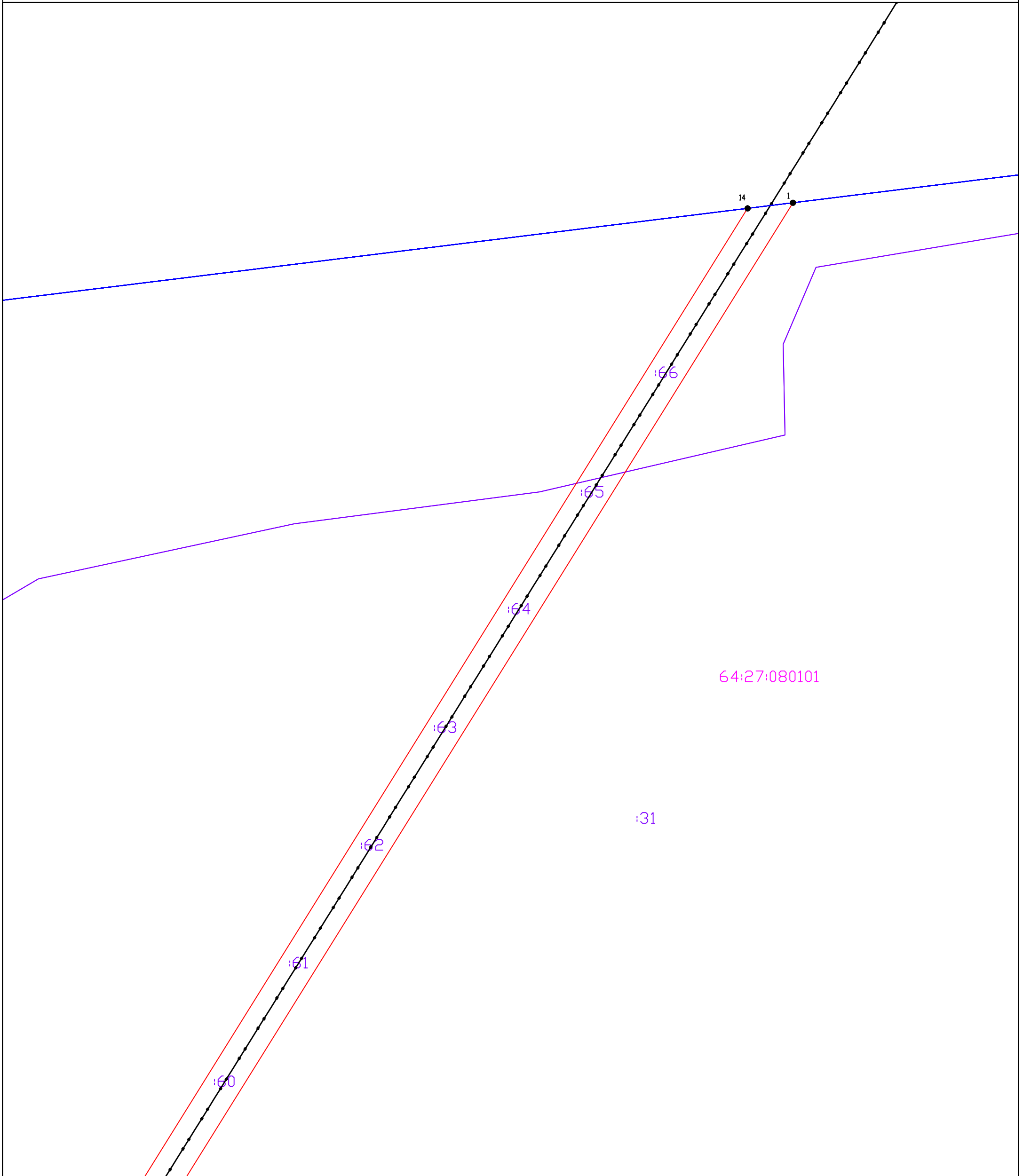
Масштаб 1:2000

Система координат: МСК-64, зона 3

Условные обозначения:








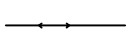

- | | | | | |
|--|--|--|--------------|---|
|  | Проектная граница публичного сервитута; |  | 64:27:000000 | Номер кадастрового квартала по сведениям ЕГРН; |
|  | Граница населенного пункта по сведениям ЕГРН; |  | :37 | Кадастровый номер земельного участка по сведениям ЕГРН; |
|  | Граница кадастровых кварталов по сведениям ЕГРН; |  | 1 ● | Характерная точка проектной границы публичного сервитута; |
|  | Граница земельных участков по сведениям ЕГРН; | | | |
|  | Ось линии электропередач ВЛ 0,4 кВ; | | | |
|  | Ось линии электропередач ВЛ 10 кВ; | | | |

Раздел 4. Схема расположения границ публичного сервитута (Лист 3)

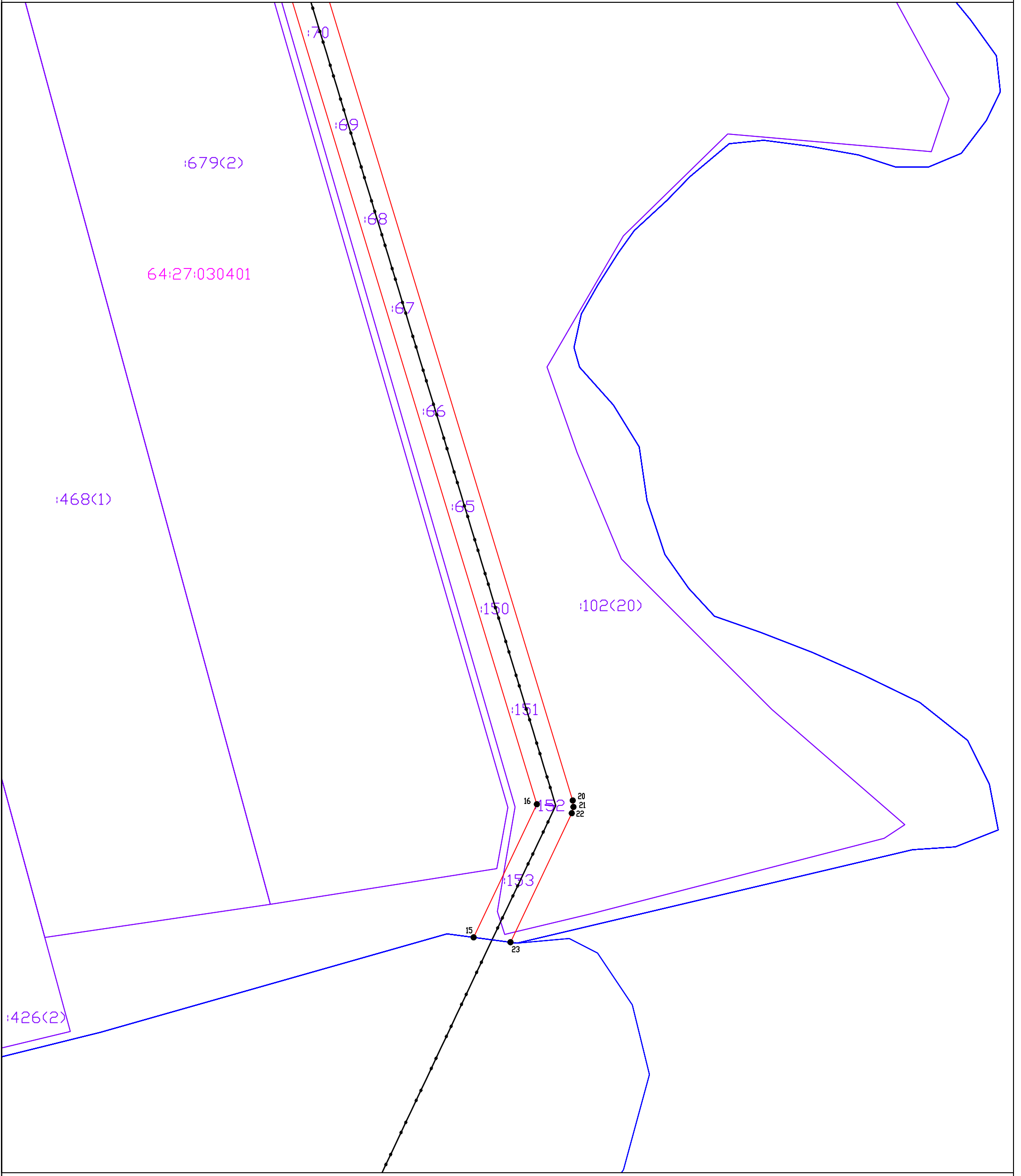


Масштаб 1:2000
Система координат: МСК-64, зона 3

Условные обозначения:










- | | | | | |
|--|--|---|--------------|---|
|  | Проектная граница публичного сервитута; |  | 64:27:000000 | Номер кадастрового квартала по сведениям ЕГРН; |
|  | Граница населенного пункта по сведениям ЕГРН; |  | :37 | Кадастровый номер земельного участка по сведениям ЕГРН; |
|  | Граница кадастровых кварталов по сведениям ЕГРН; |  | 1 | Характерная точка проектной границы публичного сервитута; |
|  | Граница земельных участков по сведениям ЕГРН; | | | |
|  | Ось линии электропередач ВЛ 0,4 кВ; | | | |
|  | Ось линии электропередач ВЛ 10 кВ; | | | |

Раздел 4. Схема расположения границ публичного сервитута (Лист 4)



Масштаб 1:2000
Система координат: МСК-64, зона 3

Условные обозначения:










- | | | | | |
|--|--|--|--------------|---|
|  | Проектная граница публичного сервитута; |  | 64:27:000000 | Номер кадастрового квартала по сведениям ЕГРН; |
|  | Граница населенного пункта по сведениям ЕГРН; |  | :37 | Кадастровый номер земельного участка по сведениям ЕГРН; |
|  | Граница кадастровых кварталов по сведениям ЕГРН; |  | 1● | Характерная точка проектной границы публичного сервитута; |
|  | Граница земельных участков по сведениям ЕГРН; | | | |
|  | Ось линии электропередач ВЛ 0,4 кВ; | | | |
|  | Ось линии электропередач ВЛ 10 кВ; | | | |

Раздел 4. Схема расположения границ публичного сервитута (Лист 5)



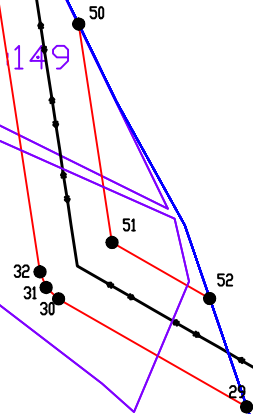
Масштаб 1:2000
Система координат: МСК-64, зона 3

Условные обозначения:

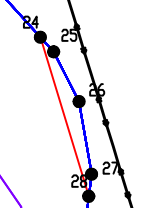
- | | | | | |
|--|--|---|--------------|---|
|  | Проектная граница публичного сервитута; |  | 64:27:000000 | Номер кадастрового квартала по сведениям ЕГРН; |
|  | Граница населенного пункта по сведениям ЕГРН; |  | :37 | Кадастровый номер земельного участка по сведениям ЕГРН; |
|  | Граница кадастровых кварталов по сведениям ЕГРН; |  | • | Характерная точка проектной границы публичного сервитута; |
|  | Граница земельных участков по сведениям ЕГРН; | | | |
|  | Ось линии электропередач ВЛ 0,4 кВ; | | | |
|  | Ось линии электропередач ВЛ 10 кВ; | | | |

Раздел 4. Схема расположения границ публичного сервитута (Лист 6)

:102(6)



64:27:030401



:102(20)



:468(1)

:679(2)

:87

:86

:85

:84

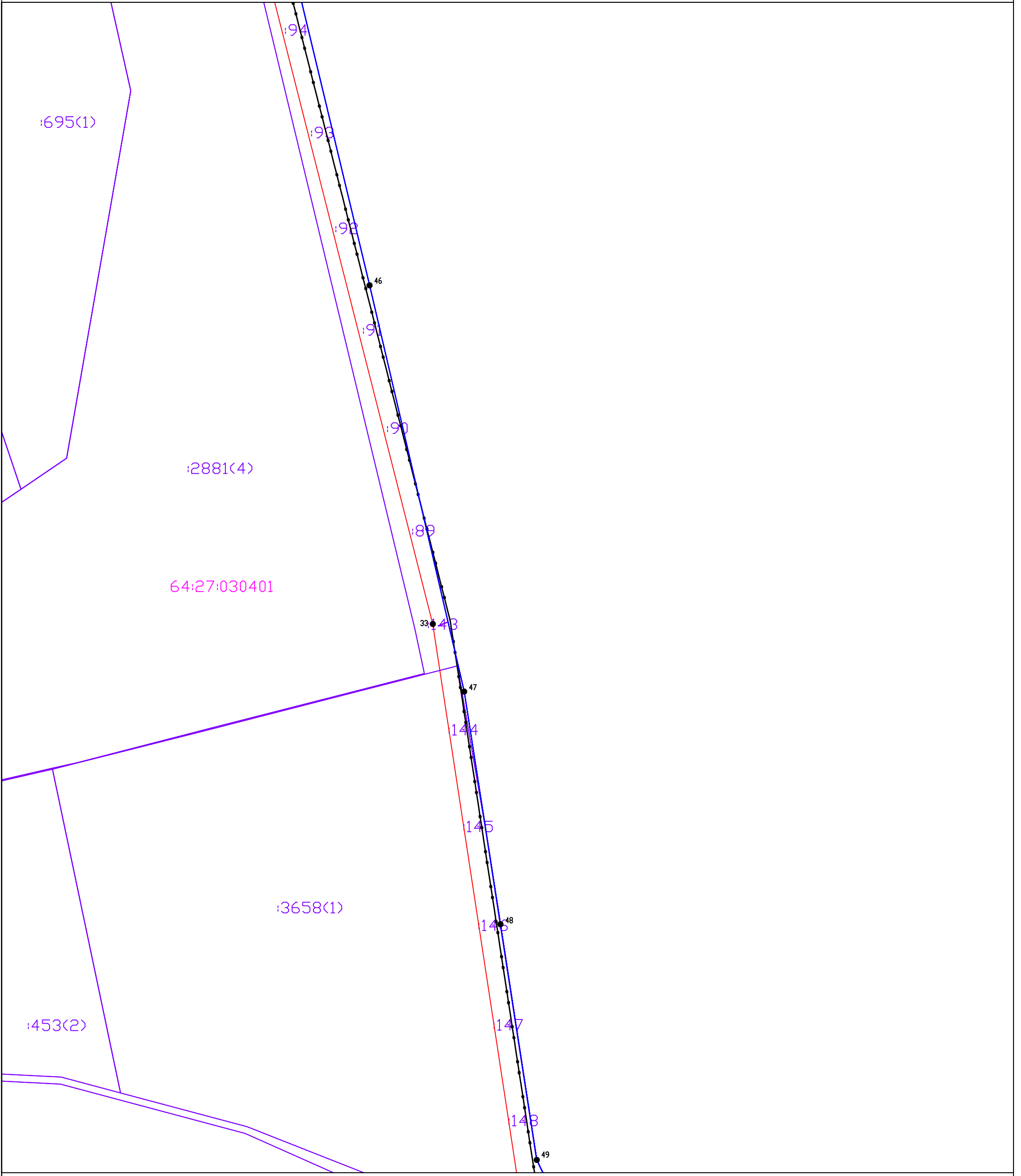
Масштаб 1:2000

Система координат: МСК-64, зона 3

Условные обозначения:









- Проектная граница публичного сервитута;
 - Граница населенного пункта по сведениям ЕГРН;
 - Граница кадастровых кварталов по сведениям ЕГРН;
 - Граница земельных участков по сведениям ЕГРН;
 - Ось линии электропередач ВЛ 0,4 кВ;
 - Ось линии электропередач ВЛ 10 кВ;
- | | |
|---|---|
| 64:27:000000 | Номер кадастрового квартала по сведениям ЕГРН; |
| :37 | Кадастровый номер земельного участка по сведениям ЕГРН; |
| ● | Характерная точка проектной границы публичного сервитута; |

Раздел 4. Схема расположения границ публичного сервитута (Лист 7)

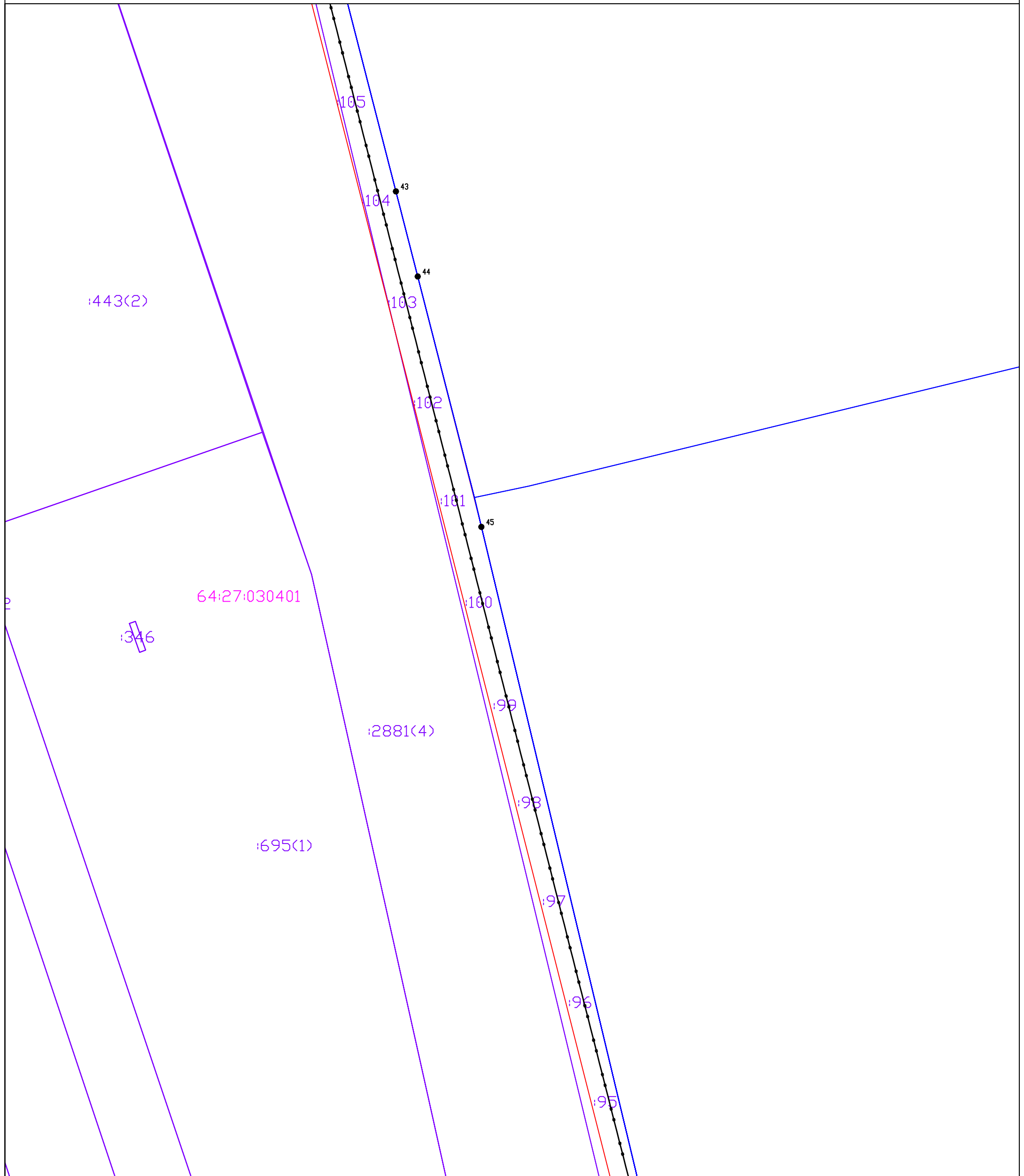


Масштаб 1:2000
Система координат: МСК-64, зона 3

Условные обозначения:










- | | | | | |
|--|--|--|--------------|---|
|  | Проектная граница публичного сервитута; |  | 64:27:000000 | Номер кадастрового квартала по сведениям ЕГРН; |
|  | Граница населенного пункта по сведениям ЕГРН; |  | :37 | Кадастровый номер земельного участка по сведениям ЕГРН; |
|  | Граница кадастровых кварталов по сведениям ЕГРН; |  | 1● | Характерная точка проектной границы публичного сервитута; |
|  | Ось линии электропередач ВЛ 0,4 кВ; | | | |
|  | Ось линии электропередач ВЛ 10 кВ; | | | |

Раздел 4. Схема расположения границ публичного сервитута (Лист 8)



Масштаб 1:2000
Система координат: МСК-64, зона 3

Условные обозначения:

- | | | | | |
|--|--|---|--------------|---|
|  | Проектная граница публичного сервитута; |  | 64:27:000000 | Номер кадастрового квартала по сведениям ЕГРН; |
|  | Граница населенного пункта по сведениям ЕГРН; |  | :37 | Кадастровый номер земельного участка по сведениям ЕГРН; |
|  | Граница кадастровых кварталов по сведениям ЕГРН; |  | 1 ● | Характерная точка проектной границы публичного сервитута; |
|  | Граница земельных участков по сведениям ЕГРН; | | | |
|  | Ось линии электропередач ВЛ 0,4 кВ; | | | |
|  | Ось линии электропередач ВЛ 10 кВ; | | | |

Раздел 4. Схема расположения границ публичного сервитута (Лист 9)

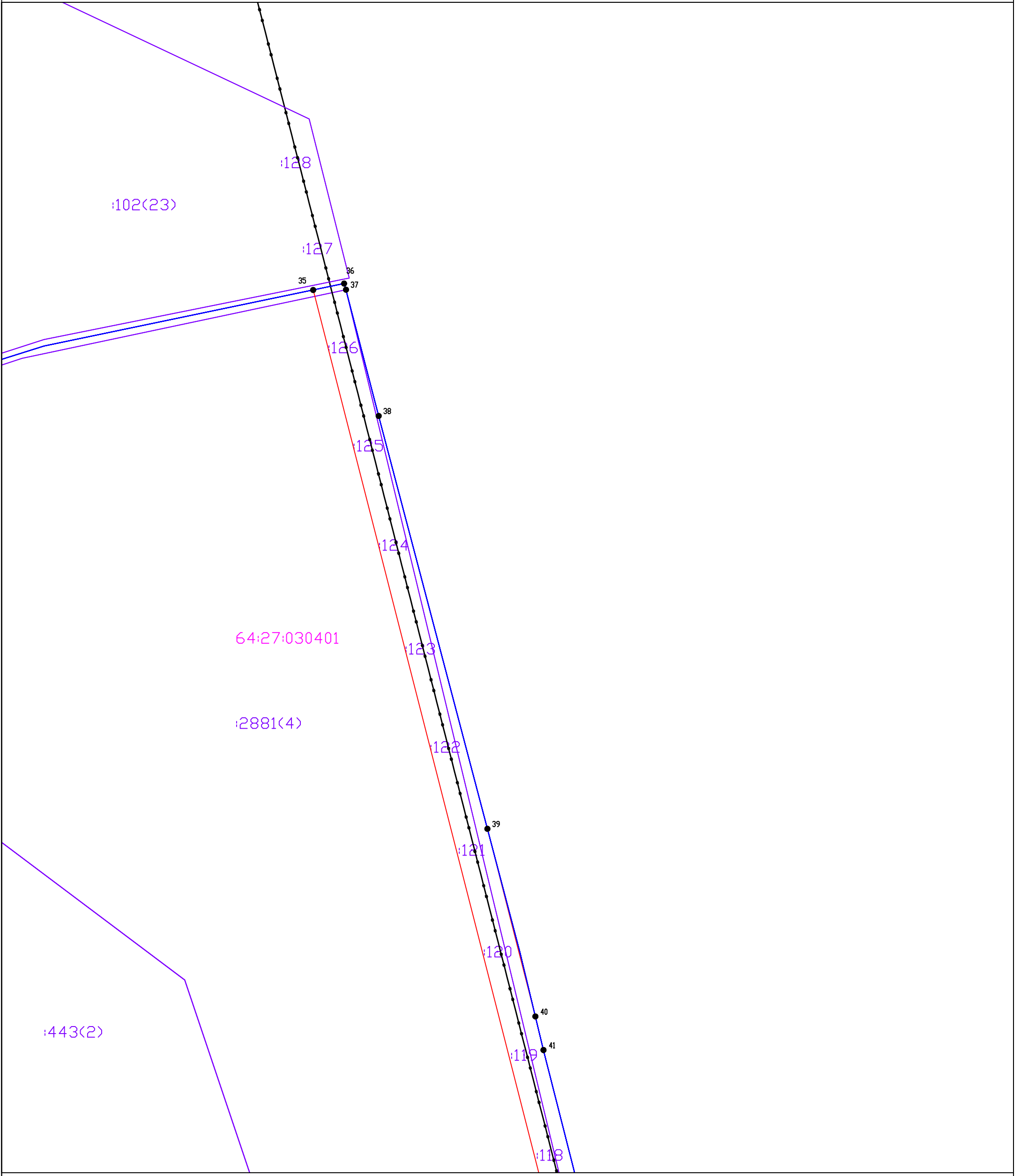


Масштаб 1:2000
Система координат: МСК-64, зона 3

Условные обозначения:










- | | | | | |
|--|--|--|--------------|---|
| | Проектная граница публичного сервитута; | | 64:27:000000 | Номер кадастрового квартала по сведениям ЕГРН; |
| | Граница населенного пункта по сведениям ЕГРН; | | :37 | Кадастровый номер земельного участка по сведениям ЕГРН; |
| | Граница кадастровых кварталов по сведениям ЕГРН; | | 1 ● | Характерная точка проектной границы публичного сервитута; |
| | Граница земельных участков по сведениям ЕГРН; | | | |
| | Ось линии электропередач ВЛ 0,4 кВ; | | | |
| | Ось линии электропередач ВЛ 10 кВ; | | | |

Раздел 4. Схема расположения границ публичного сервитута (Лист 10)

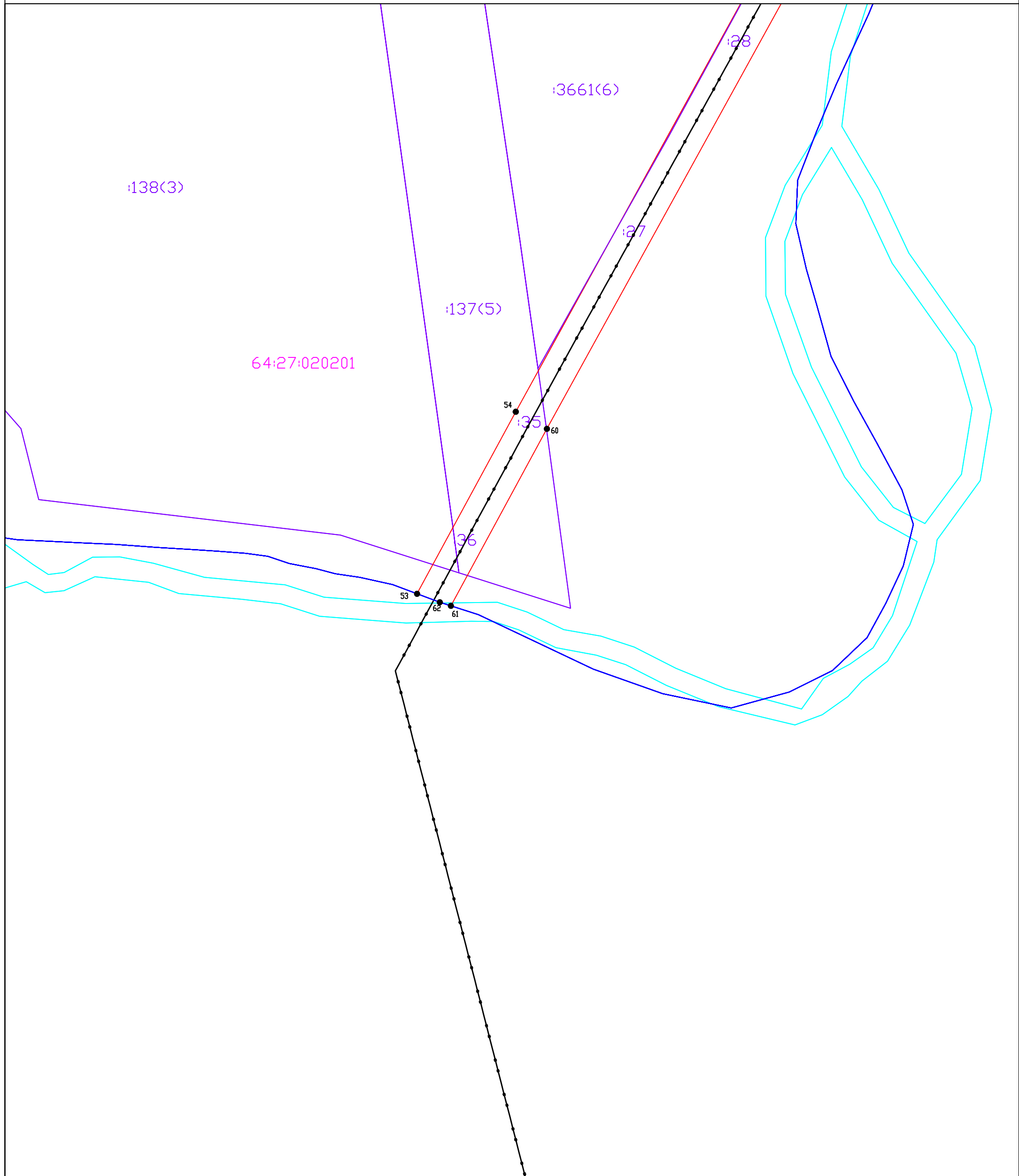


Масштаб 1:2000
 Система координат: МСК-64, зона 3

Условные обозначения:










- | | | | | |
|--|--|---|--------------|---|
|  | Проектная граница публичного сервитута; |  | 64:27:000000 | Номер кадастрового квартала по сведениям ЕГРН; |
|  | Граница населенного пункта по сведениям ЕГРН; |  | :37 | Кадастровый номер земельного участка по сведениям ЕГРН; |
|  | Граница кадастровых кварталов по сведениям ЕГРН; |  | • | Характерная точка проектной границы публичного сервитута; |
|  | Граница земельных участков по сведениям ЕГРН; | | | |
|  | Ось линии электропередач ВЛ 0,4 кВ; | | | |
|  | Ось линии электропередач ВЛ 10 кВ; | | | |

Раздел 4. Схема расположения границ публичного сервитута (Лист 11)

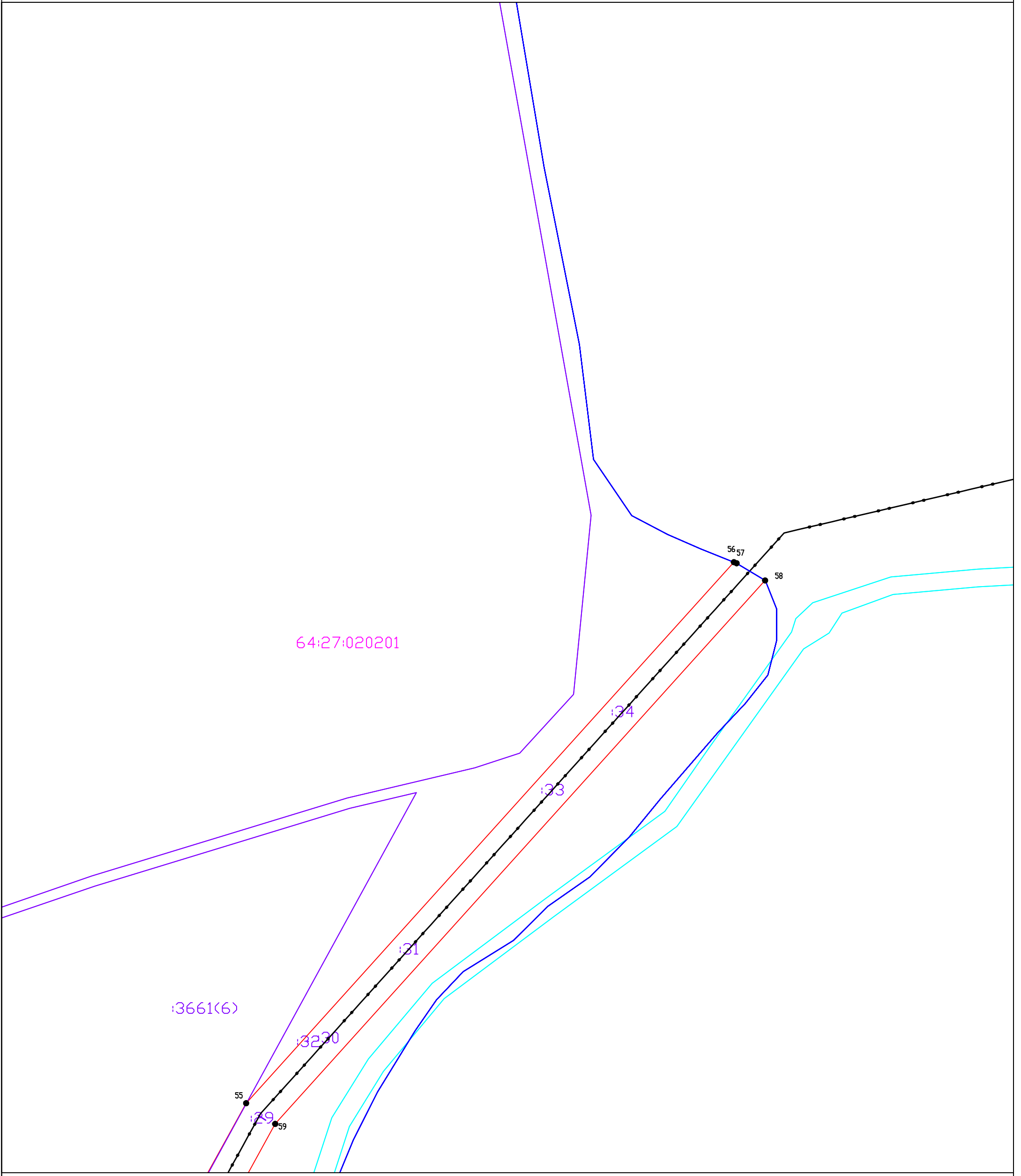


Масштаб 1:2000
Система координат: МСК-64, зона 3

Условные обозначения:










- | | | | |
|--|--|---|---|
|  | Проектная граница публичного сервитута; |  | Номер кадастрового квартала по сведениям ЕГРН; |
|  | Граница населенного пункта по сведениям ЕГРН; |  | Кадастровый номер земельного участка по сведениям ЕГРН; |
|  | Граница кадастровых кварталов по сведениям ЕГРН; |  | Характерная точка проектной границы публичного сервитута; |
|  | Граница земельных участков по сведениям ЕГРН; | | |
|  | Ось линии электропередач ВЛ 0,4 кВ; | | |
|  | Ось линии электропередач ВЛ 10 кВ; | | |

Раздел 4. Схема расположения границ публичного сервитута (Лист 12)



Масштаб 1:2000
Система координат: МСК-64, зона 3

Условные обозначения:

- | | | | | |
|--|--|---|--------------|---|
|  | Проектная граница публичного сервитута; |  | 64:27:000000 | Номер кадастрового квартала по сведениям ЕГРН; |
|  | Граница населенного пункта по сведениям ЕГРН; |  | :37 | Кадастровый номер земельного участка по сведениям ЕГРН; |
|  | Граница кадастровых кварталов по сведениям ЕГРН; |  | 1● | Характерная точка проектной границы публичного сервитута; |
|  | Граница земельных участков по сведениям ЕГРН; | | | |
|  | Ось линии электропередач ВЛ 0,4 кВ; | | | |
|  | Ось линии электропередач ВЛ 10 кВ; | | | |